












# TABELARIČNI PRIKAZ PROMETNE SIGNALIZACIJE IN OPREME – OBSTOJEČE

STACIONAŽA	LEGA	OZNAKA	HEMA	DIMENZIJA	FOLIJA	VISINA	UKREP
117.00	D	II-3		40cm	TIP I.	150	SE ODSTRANI
117.00	D	IV-5		40cm	TIP I.	150	SE ODSTRANI
125.00	D	II-3		40cm	TIP I.	150	SE ODSTRANI
125.00	D	IV-5		40cm	TIP I.	150	SE ODSTRANI
207.50	VL	II-1		60cm	TIP II.	150	SE ODSTRANI
208.50	D	PROM. OGLEDALO		80x60cm	*	150	SE ODSTRANI
215.00	VL	II-3		40cm	TIP I.	150	SE ODSTRANI
215.00	VL	IV-5		40cm	TIP I.	150	SE ODSTRANI
225.00	D	II-34		40cm	TIP I.	150	SE ODSTRANI
296.50	VL	II-2		60cm	TIP II.	150	SE ODSTRANI

 <div>INŠTITUT ZA CESTE RAZISKOVANJE IN RAZVOJ, d.o.o. Viška cesta 53, 1000 Ljubljana</div>		Investitor: OBČINA BREŽICE Cesta prvih borcev 18 8250 BREŽICE		Naročnik: OBČINA BREŽICE Cesta prvih borcev 18 8250 BREŽICE		Objekt: UREDITEV TRDINOVE ULICE V BREŽICAH 1. IN 2. FAZA		Lokacija: BREŽICE k.o. Brežice k.o. Trnje	
	ime in priimek:	Id. št. IZS	Podpis:	Vrsta projekta: Projekt za izvedbo (PZI)			Št. proj:	DN 46/16	
Odg. vodja proj.:	MITJA PETAN, u.d.i.g.	G-2349		Vrsta načrta:			Št. načrta:	DN 46/16	
Odg. projektant:	STANISLAV LEBEN, d.i.g.	G-3881		DRUGI GRADBENI NAČRTI NAČRT UREDITVE CESTE			Datum:	DEC. 2016	
Sodelavec:				Vsebina / naziv risbe:			Merilo:	/	
Sodelavec:	.			TABELARIČNI PRIKAZ PROMETNE SIGNALIZACIJE IN OPREME - OBSTOJEČE			Risba št.:	P.3.2.2	